




Проект межевания территории села Кутана муниципального образования "Национальный наслег Анамы"



Схема границ действия публичных сервитутов с особыми условиями использования территории с. Кутана МО "Национальный наслег Анамы" (Лист 1) 1:5000





УСЛОВНЫЕ ОБОЗНАЧЕНИЯ

ГРАНИЦЫ


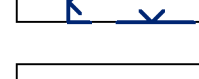



-  Граница населенного пункта
-  Границы лесничеств, лесопарков
-  Граница кадастрового квартала

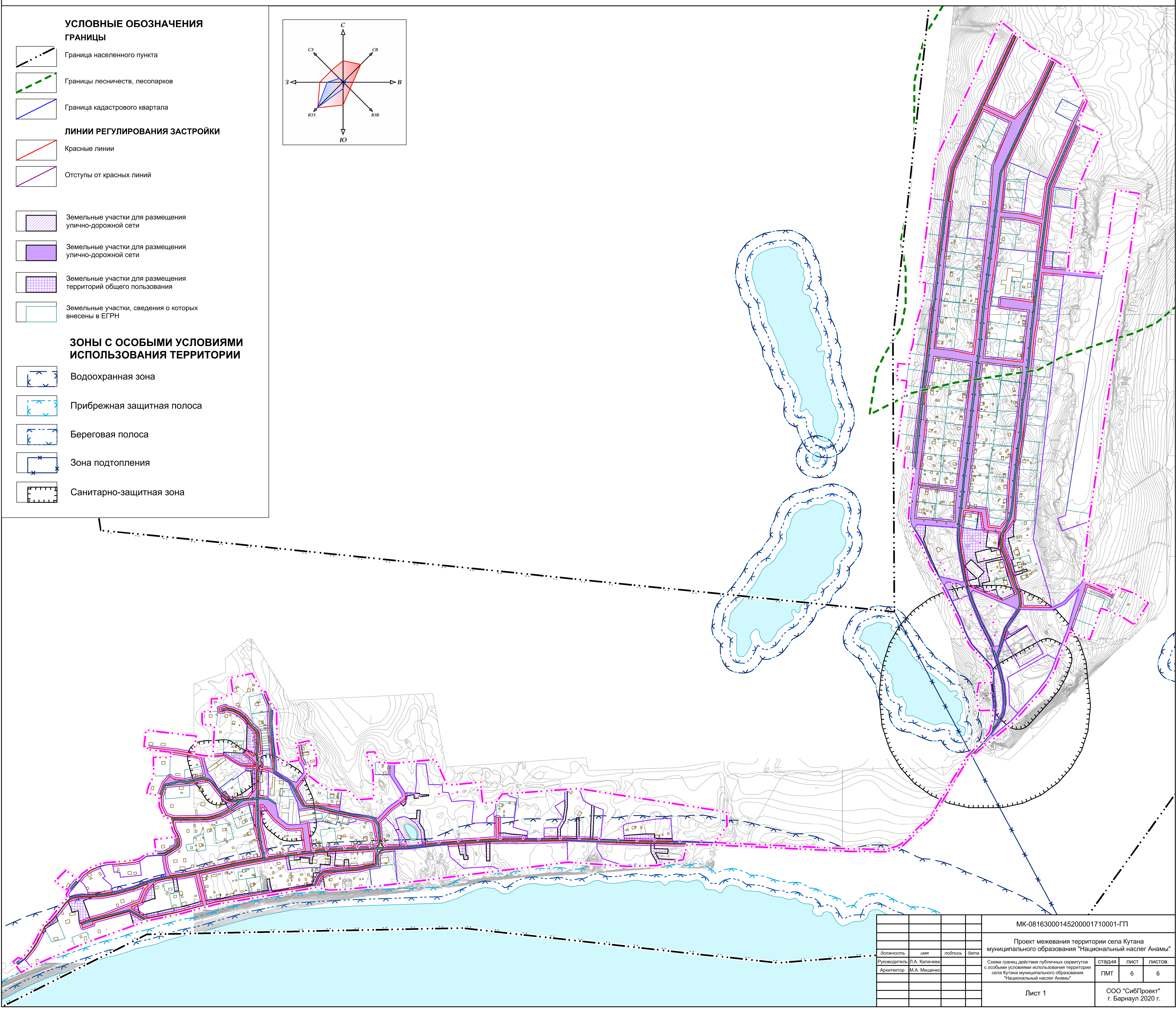
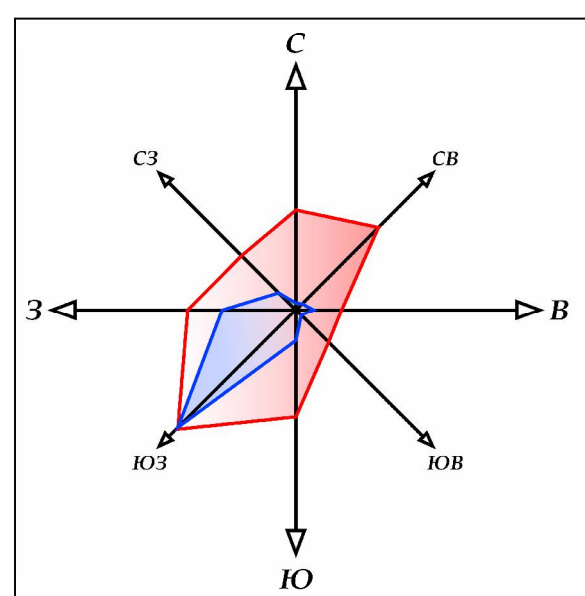
ЛИНИИ РЕГУЛИРОВАНИЯ ЗАСТРОЙКИ

-  Красные линии
-  Отступы от красных линий

-  Земельные участки для размещения улично-дорожной сети
-  Земельные участки для размещения улично-дорожной сети
-  Земельные участки для размещения территорий общего пользования
-  Земельные участки, сведения о которых внесены в ЕГРН

ЗОНЫ С ОСОБЫМИ УСЛОВИЯМИ ИСПОЛЬЗОВАНИЯ ТЕРРИТОРИИ

-  Водоохранная зона
-  Прибрежная защитная полоса
-  Береговая полоса
-  Зона подтопления
-  Санитарно-защитная зона



				МК-08163000145200001710001-ГП			
				Проект межевания территории села Кутана муниципального образования "Национальный наслег Анамы"			
должность	имя	подпись	дата	Схема границ действия публичных сервитутов с особыми условиями использования территории села Кутана муниципального образования "Национальный наслег Анамы"	стадия	лист	листов
Руководитель	Л.А. Калачева				ПМТ	6	6
Архитектор	М.А. Мищенко						
				Лист 1		ООО "СибПроект" г. Барнаул 2020 г.	